



geo4.me

Ребенок в безопасности

Для чего нужен сервис geo4.me

Geo4me – это сервис для определения местонахождения детей. Он позволяет отслеживать их положение в режиме реального времени, контролировать посещение школы и других отмеченных мест, обмениваться сообщениями.



Проблемы, которые решает geo4.me



1. Не знаете где ребенок

Вы звоните вашему ребёнку, а он не берёт трубку! Вы сходите с ума, поскольку не знаете где он и с кем. Можете узнать это в реальном времени или посмотреть отчёт.



2. Ребенок прогуливает школу

Ваш ребенок гуляет с друзьями во время уроков, но вы об этом ничего не знаете и даже не догадываетесь. Контроль посещения школы через push-уведомления.



3. Где был ребенок?

Ваш ребёнок уходит гулять и не говорит, где он был и что делал. Можете просмотреть маршрут перемещения за час, день, любой период времени.



4. Проверка посещения мест

Пошёл ли ребенок на спортивные занятия, кружок и т.д.? Вы всегда будете в курсе, когда и какие занятия реально ребенок посещает с помощью системы geo4.me.

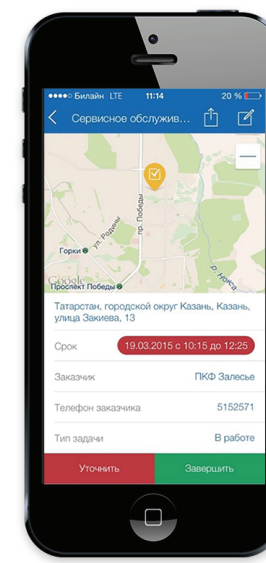
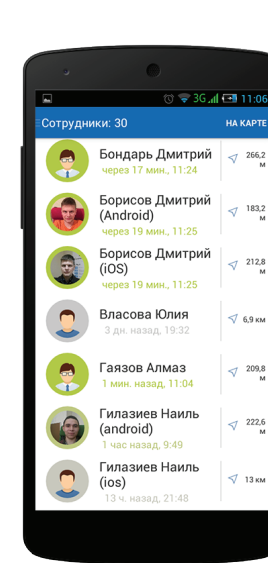
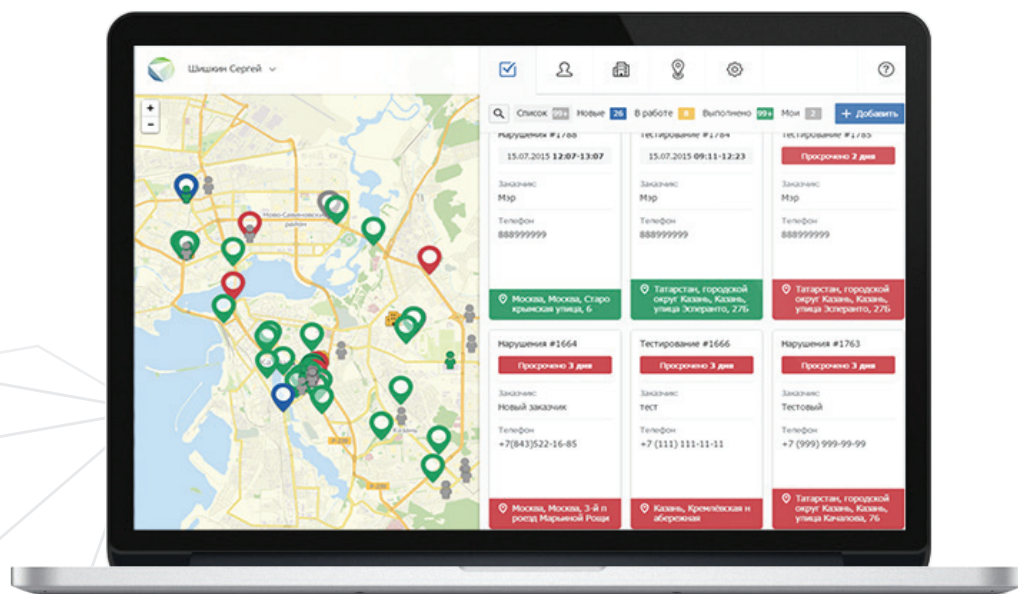
Из чего состоит сервис geo4.me



Сервис состоит из мобильных приложений и административной панели для родителей, которую легко открыть в браузере. Онлайн-доступ с любых устройств обеспечивает оперативность исполнения задач.

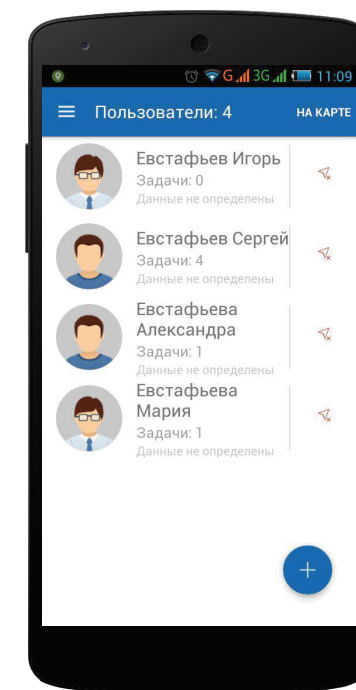
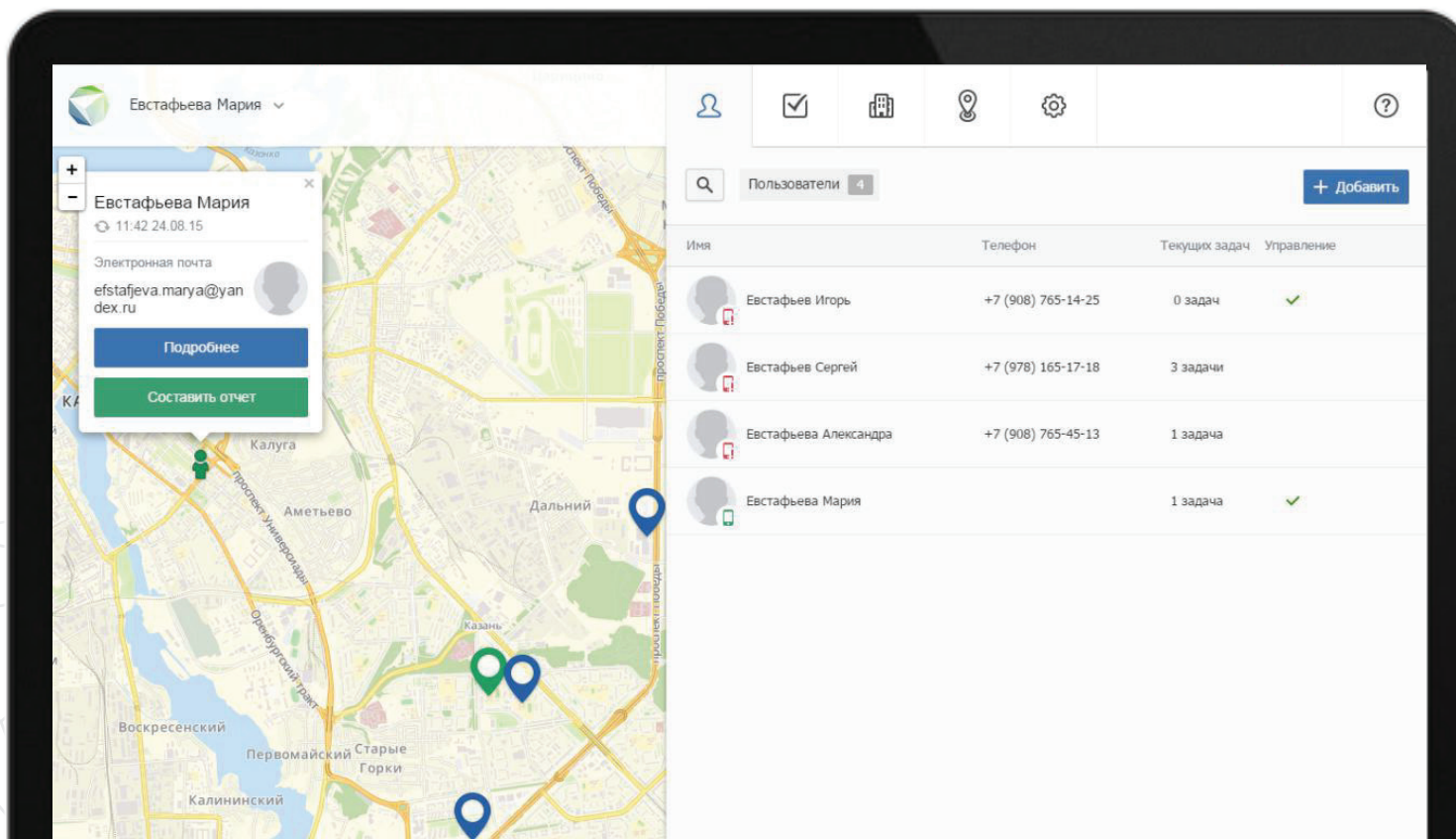
Веб-сервис geo4.me

Мобильные приложения для Android и iOS



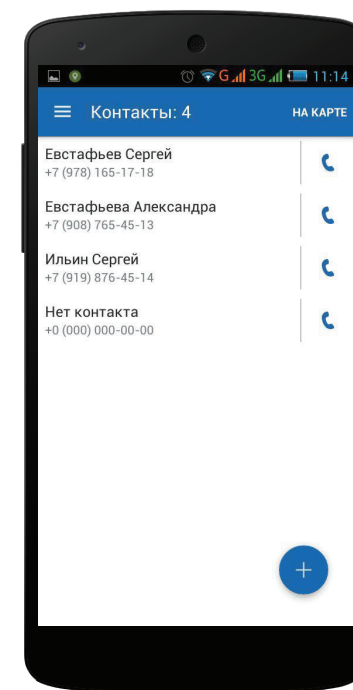
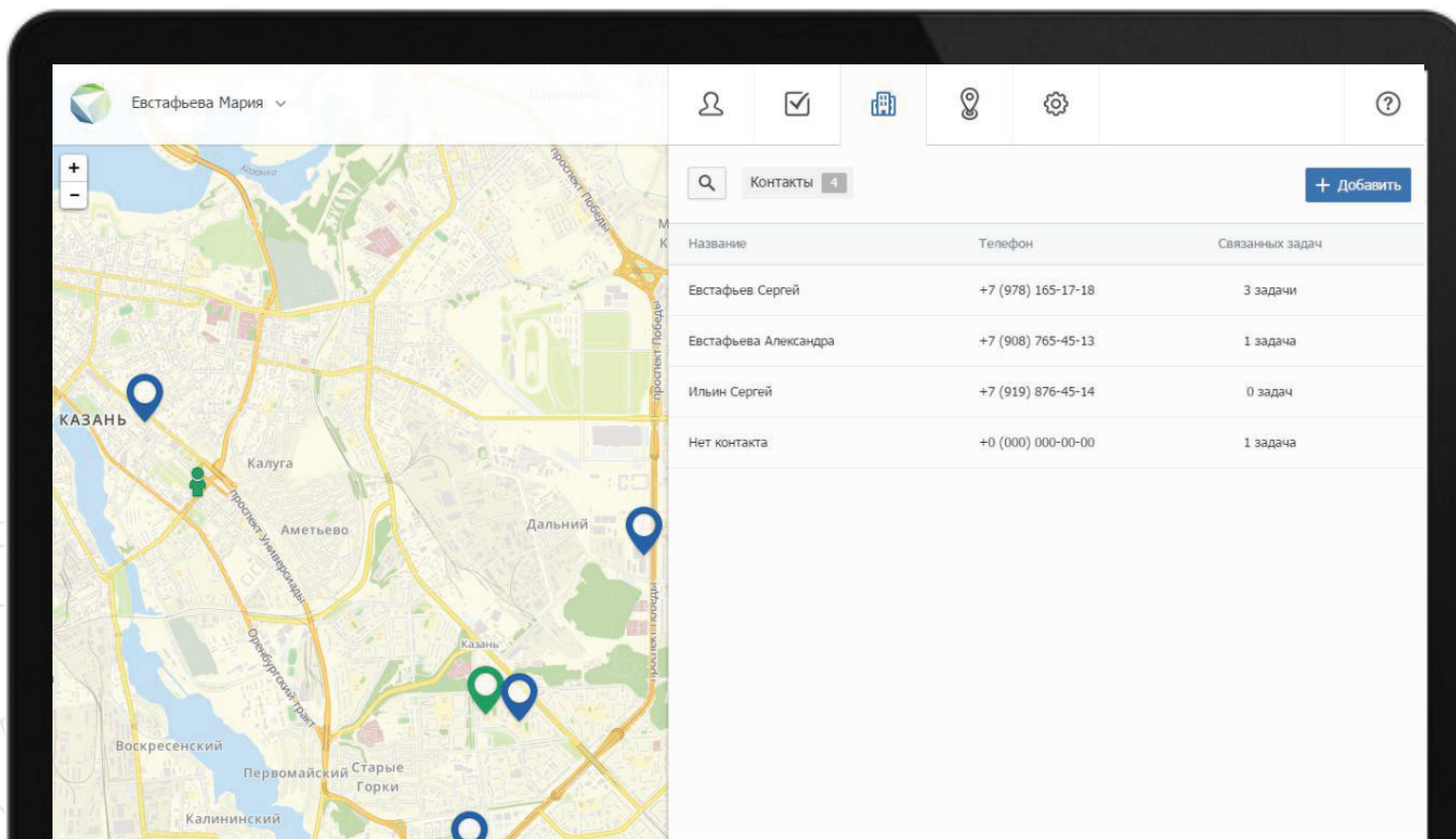
Пользователи

Отображение текущего местоположения детей и родителей на карте.




Контакты

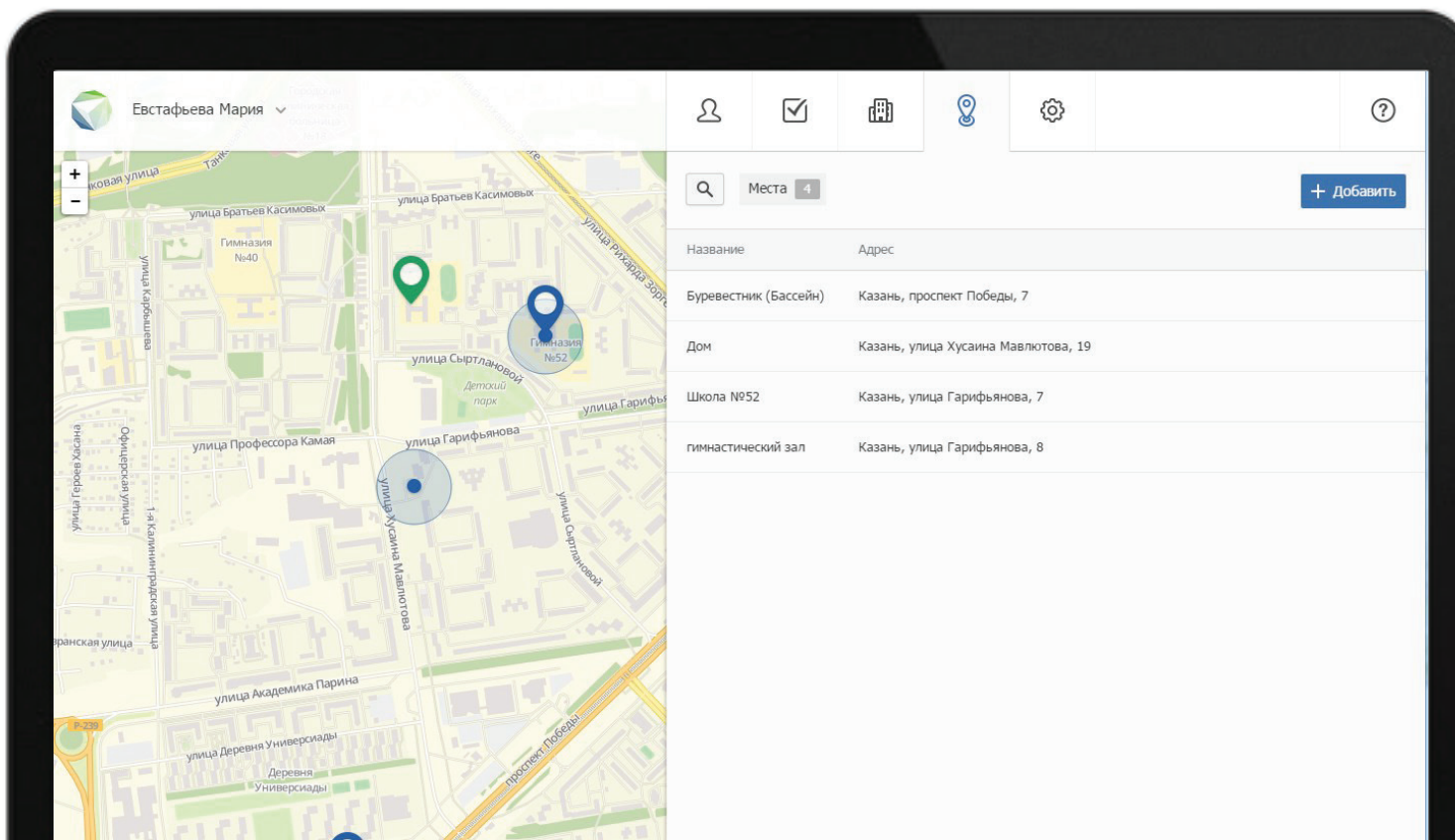
Возможность обмениваться всеми необходимыми контактами в рамках одной группы.



Места



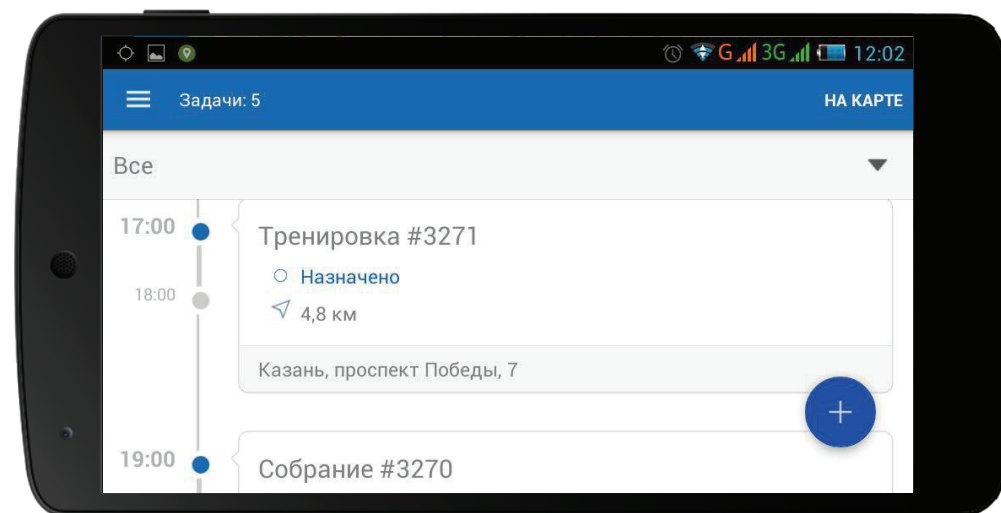
Создаёте места (школы, места тренировок), указываете радиус и контролируете их посещение школьниками.



История перемещений



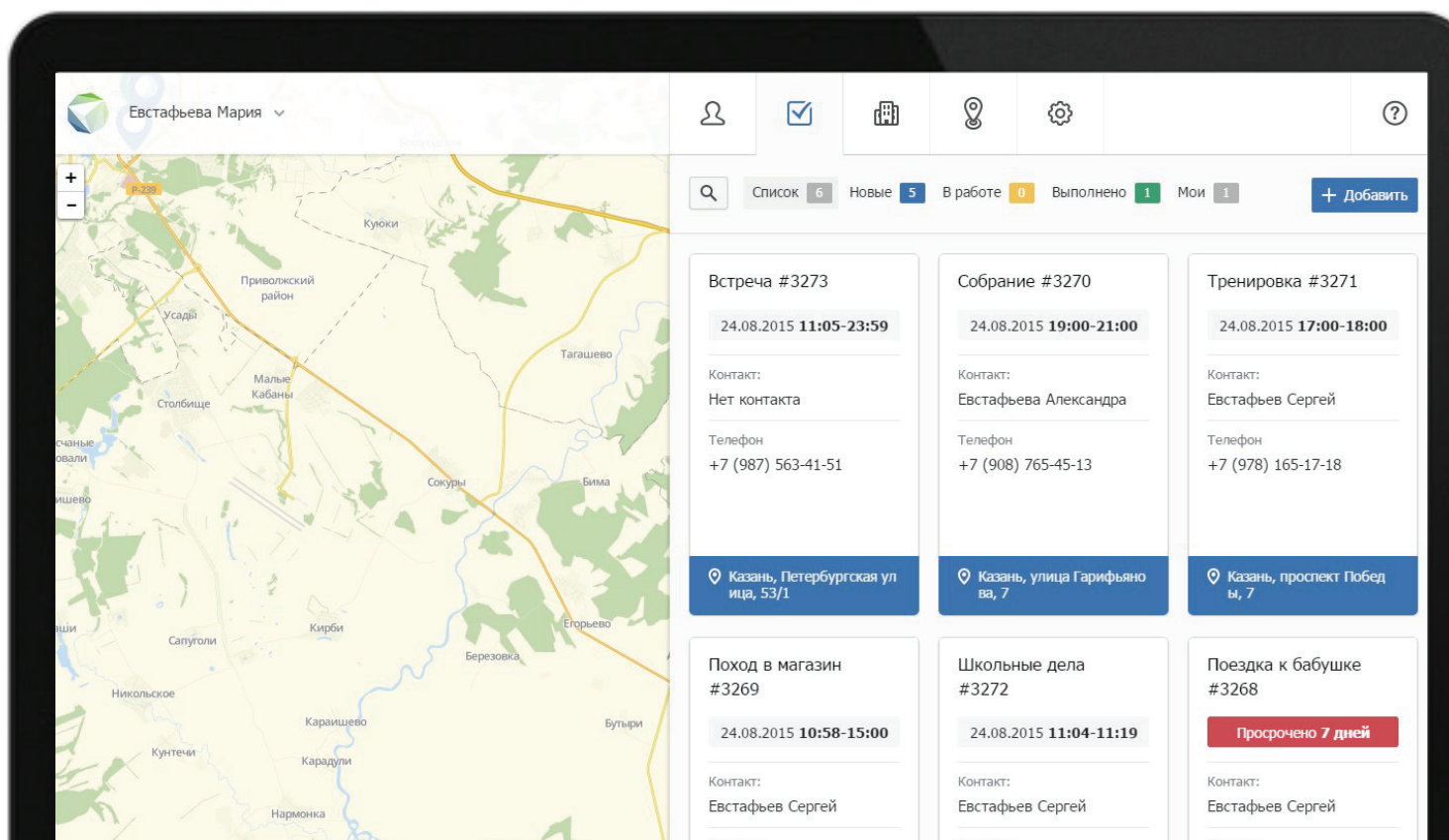
Вы можете просматривать не только реальное местоположение детей, но и историю их перемещения.



Задачи



Отображение списка заданий со статусами и координатами на карте.

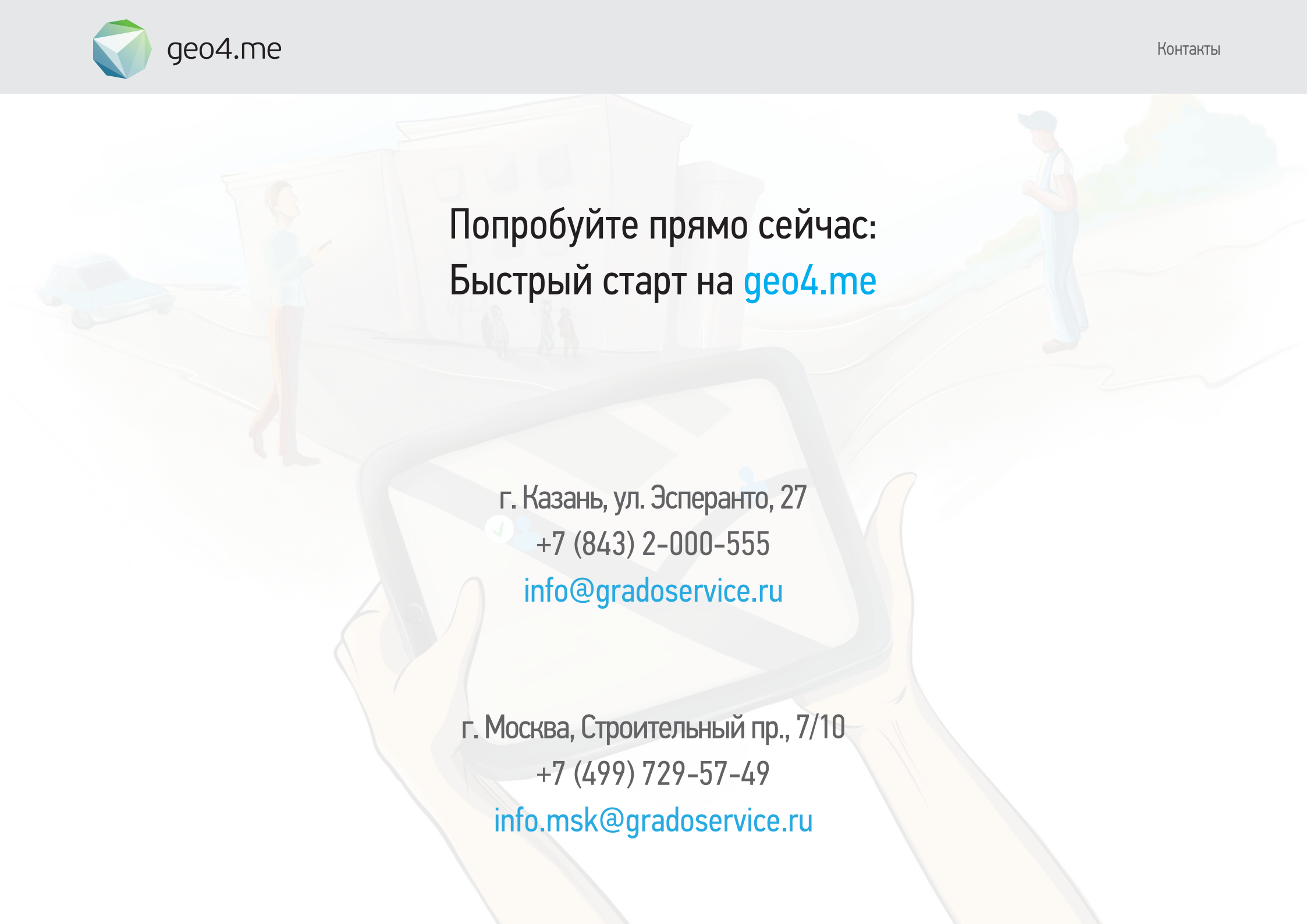


The screenshot displays a mobile application interface for task management. On the left, a map shows a geographical area with various locations labeled, including Куоки, Приволжский район, Усадьи, Тагашево, Столбище, Малые Кабаны, Сокуры, Битма, Егорьево, Березовка, Бульри, Карайшево, Карадули, Нармонка, Кунтечи, Сапуголи, Кирби, Никольское, и счанье овали ишево. A task is marked on the map with a red pin and the number 18239.

At the top of the application, the user's name "Евстафьева Мария" is displayed. Below the name is a navigation bar with icons for profile, checkmarks, buildings, location, settings, and help. A search bar is located below the navigation bar, followed by a status summary: "Список 6", "Новые 5", "В работе 0", "Выполнено 1", "Мои 1". A blue button labeled "+ Добавить" is positioned to the right of the status summary.


The main content area displays a list of tasks in a grid format. Each task card includes a title, a date and time range, contact information, and a location. The tasks are:

- Встреча #3273**: 24.08.2015 11:05-23:59. Контакт: Нет контакта. Телефон: +7 (987) 563-41-51. Location: Казань, Петербургская ул ица, 53/1.
- Собрание #3270**: 24.08.2015 19:00-21:00. Контакт: Евстафьева Александра. Телефон: +7 (908) 765-45-13. Location: Казань, улица Гарифьяно ва, 7.
- Тренировка #3271**: 24.08.2015 17:00-18:00. Контакт: Евстафьев Сергей. Телефон: +7 (978) 165-17-18. Location: Казань, проспект Побед ы, 7.
- Поход в магазин #3269**: 24.08.2015 10:58-15:00. Контакт: Евстафьев Сергей.
- Школьные дела #3272**: 24.08.2015 11:04-11:19. Контакт: Евстафьев Сергей.
- Поездка к бабушке #3268**: 24.08.2015 11:04-11:19. Контакт: Евстафьев Сергей. Status: Просрочено 7 дней.



Попробуйте прямо сейчас:
Быстрый старт на geo4.me

г. Казань, ул. Эсперанто, 27

 +7 (843) 2-000-555

info@gradoservice.ru

г. Москва, Строительный пр., 7/10

+7 (499) 729-57-49

info.msk@gradoservice.ru